


Jelmagyarázat

 Tervezési terület határa

Alaptérképi jelek

 Közigazgatási határ

 Földrészlet határok

 Alrészletek határa

Védelemmel és korlátozással érintett területek

Nemzetközi táj- és természetvédelem

 Natura 2000 - Különleges madárvédelmi terület

Országos és térségi táj- és természetvédelem

Országos Ökológiai Hálózat

 Magterület

 Ökológiai folyosó

 Pufferterület

Környezetvédelem

 Bányatelek határa - tervezett


 Bányatelek határa

 Út védőtávolsága

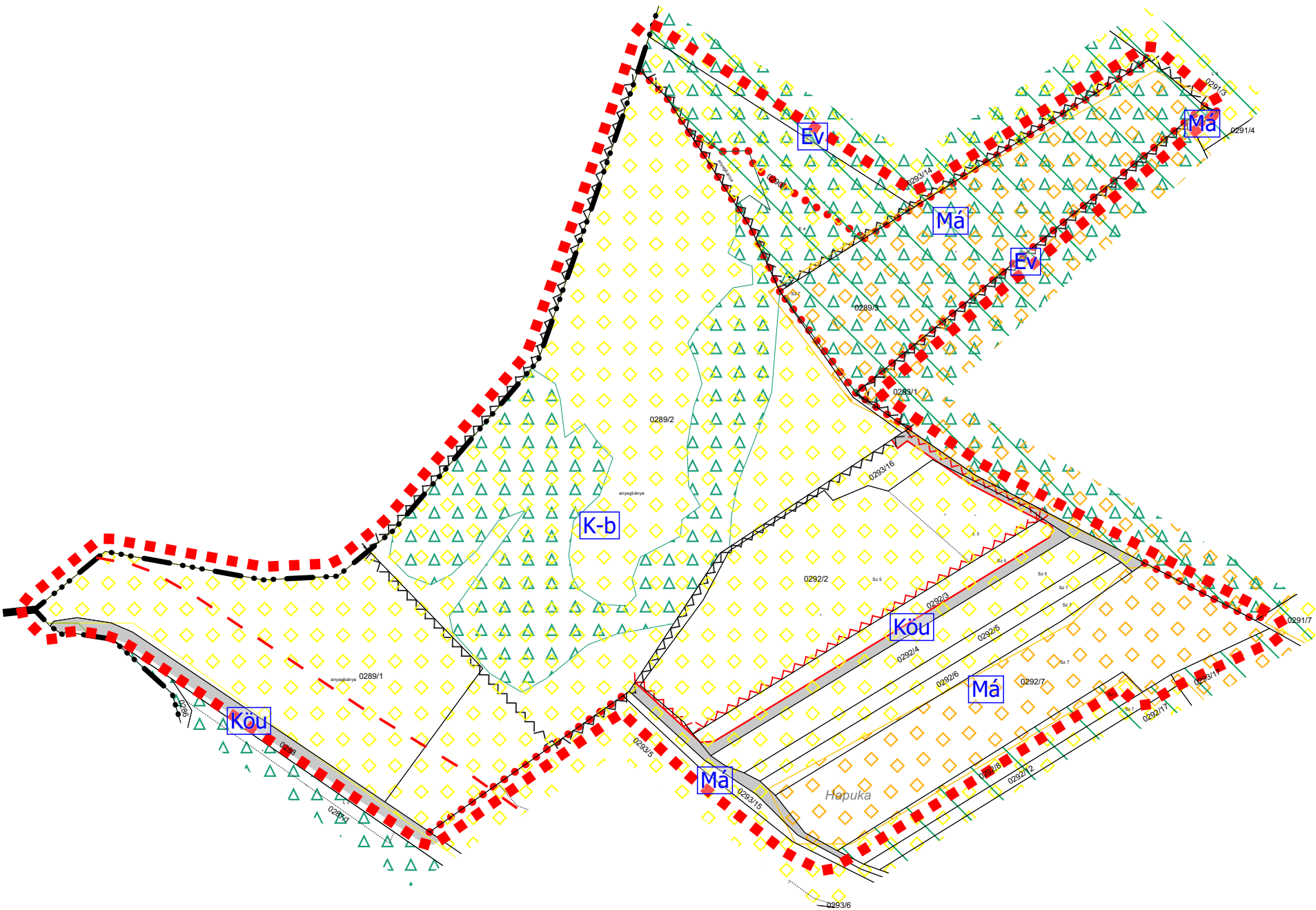
Térségi szerkezeti elemek

 Erdők övezete

Szabályozási elemek

 Szabályozási vonal

 Övezethatár



| | | | |
|--|-----------------------------|--------------------|--------------------------------|
| " KÉSZÜLT AZ ÁLLAMI ALAPADATOK FELHASZNÁLÁSÁVAL " | | | |
| T 4 T E R V TISZÁNTÚLI TERÜLETERVEZŐ IRODA BT 4029 DEBRECEN LŐRÁNTFFY UTCA 25. T/F: (0620)384-38-50 | | | |
| megrendelő: GYÖNGYÖSPATA VÁROS ÖNKORMÁNYZATI HIVATALA 3035 Gyöngyöspata, Fő út 65. | | dátum: 2021.02. | Tm-2SZ |
| terv: GYÖNGYÖSPATA TELEPÜLÉSRRENDEZÉSI TERVE | | M 1:4000 | |
| rajz: SZABÁLYOZÁSI TERVLAP | | | |
| felelős tervező: | Kőszeghy Ábel TT 09 0655 | tervező munkatárs: | Kőszeghy Attila TT1-09-0260 |
| | | tervező munkatárs: | Füzesi Attila |